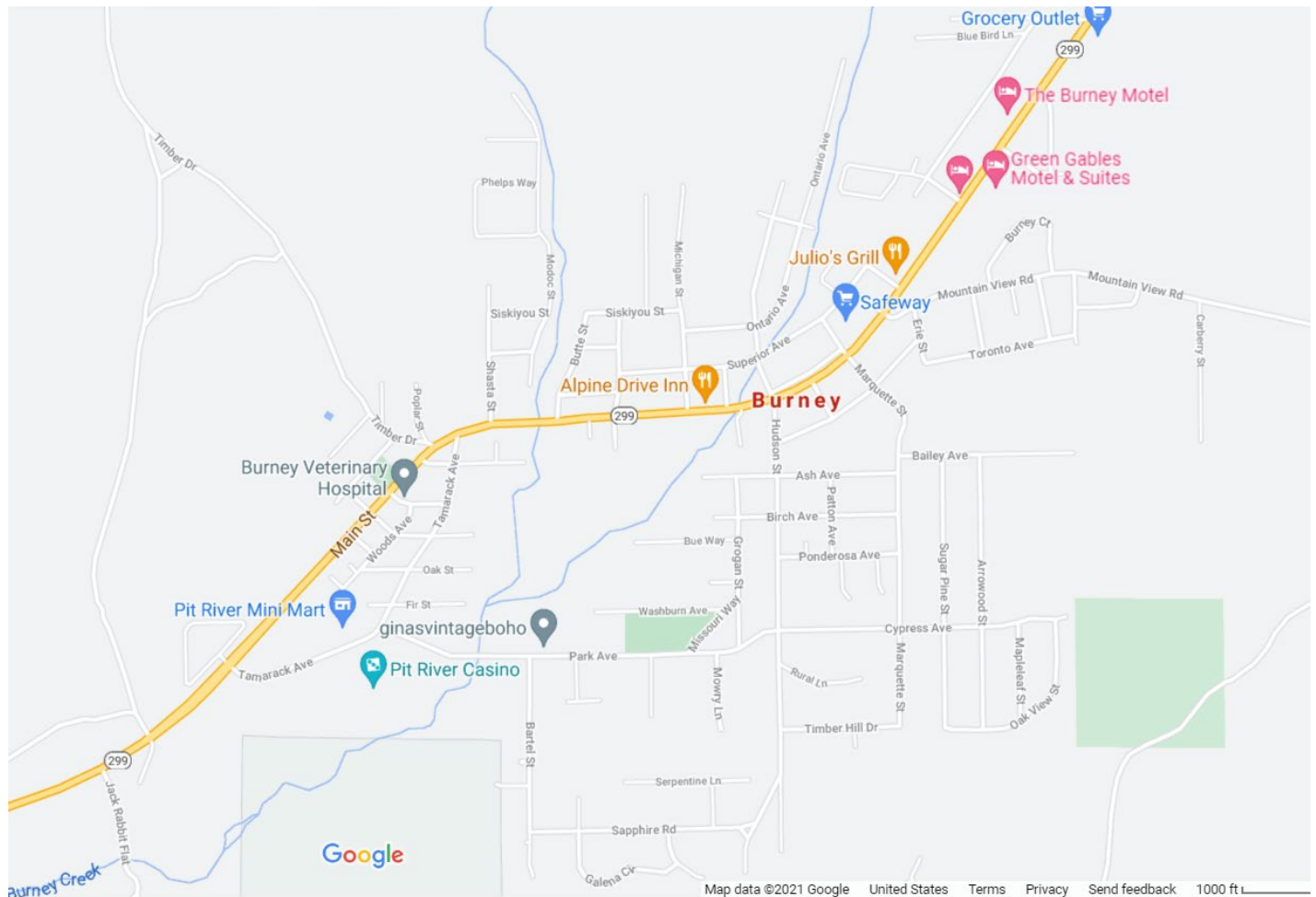
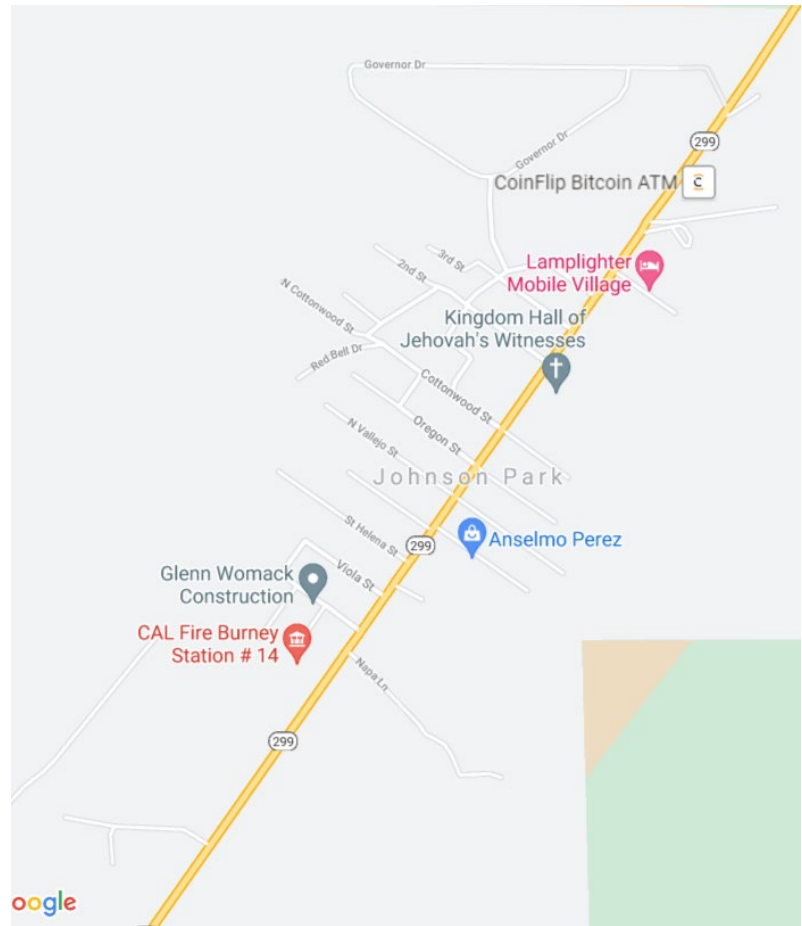


Guía de rutas para caminar de Burney/Pit River

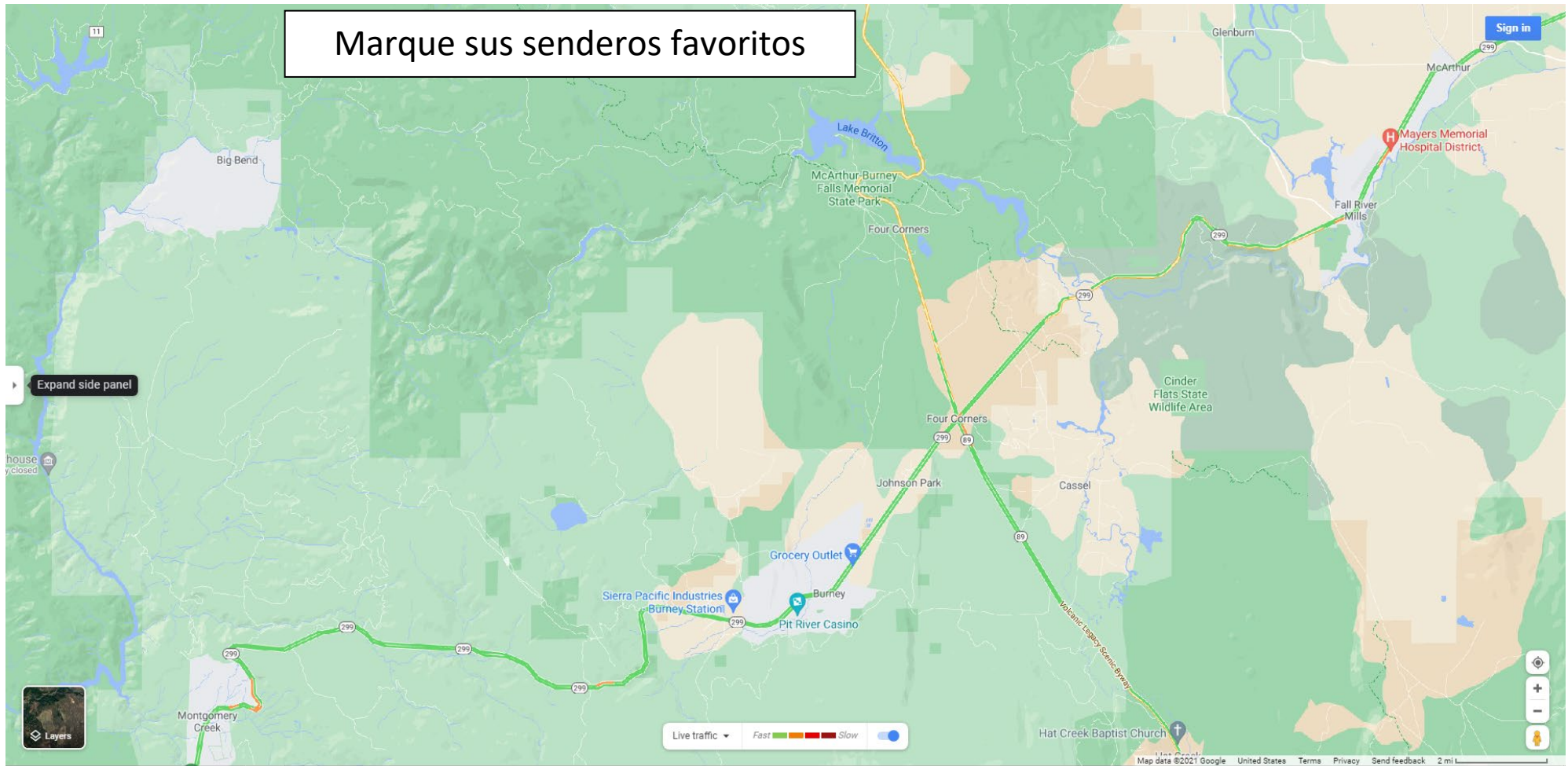
Caminar es una manera fácil para disfrutar la naturaleza y hacer actividad física.

¿Podiera usted ayudar a Healthy Shasta y Intermountain Community Center a desarrollar un mapa de rutas para caminar en Burney/Pit River?

Usando los mapas, marque o resalte la ruta o las rutas para la guía. O use el espacio atrás para describir una ruta/camino local. (Por favor, devuelva este formulario a la biblioteca de Burney, Intermountain Community Center, o envíe por correo electrónico a admin@healthyshasta.org.)



Marque sus senderos favoritos



Por favor describa las rutas de caminos locales que quiere ver en una guía de caminos para Burney/Pit River. Incluya el punto de partida, punto final, y detalles importantes como su ruta favorita, distancia, o puntos de interés.

¿Podemos contactarle con preguntas? Sí No ¿Quiere unirse al grupo de trabajo de la guía de caminos de Burney/Pit River? Sí No

Nombre: _____ Número de teléfono: _____ Correo electrónico: _____